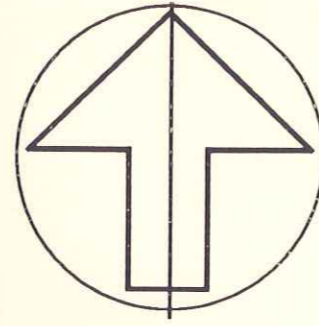


Löhner + Marbach  
Architektur und  
Raumplanung







Einwohnergemeinde Erlenbach im Simmental  
Richtplan Ortsbilderhaltung und Verdichtung

**ALLMENDEN**

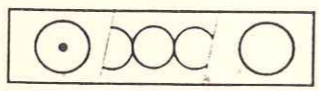
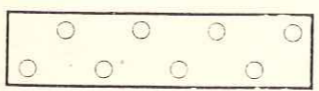



0 10 50 100 m  
1 : 1'000  
66 - 5 Nov. '94 / Gr 59/30  
bereinigt März '95 mo

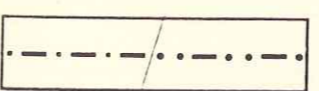
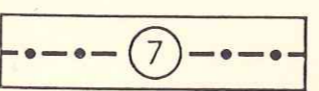

**BAUSTRUKTUR**

-  Ortsbilderhaltungsgebiet (gemäss Zonenplan)
-  schützenswertes Gebäude (gemäss Zonenplan)
-  erhaltenswertes Gebäude: Denkmalpflege
-  Altbauten
-  übrige bestehende (Neu-)Bauten
-  Neubaustandort bzw. An- und Erweiterungsbau / Hauptfirstrichtung

**AUSSENRAUM**

-  ortsbildprägende Baumsubstanz: Einzelbäume / Hecken / Neupflanzungen von Hochstammbäumen
-  Hofstatt
-  wichtige Grünbezüge und Grünbereiche (Umgebung Ortsbild bzw. Einzelgebäude)

**HINWEIS**

-  Abgrenzungen: Erhaltungszone gemäss Zonenplan / rechtskräftige Überbauungspläne bzw. Zonen mit Planungspflicht
-  Schutzobjekte IVS 1-13 (Inventar historischer Verkehrswege der Schweiz)
-  Wald

**Genehmigungsvermerke**  
Vorprüfung vom 28. 6. 1994  
Beschluss durch den am 28. 11. 1994  
Gemeinderat  
Präsident  
Sekretär  
Die Richtigkeit dieser Angaben bescheinigt:  
Der Gemeindeschreiber:  
Genehmigt durch das Amt für Gemeinden und Raumordnung: