

**Genehmigungsvermerke**  
 Vorprüfung vom 28. 6. 1994  
 Beschl. durch den Gemeinderat am 28. 11. 1994

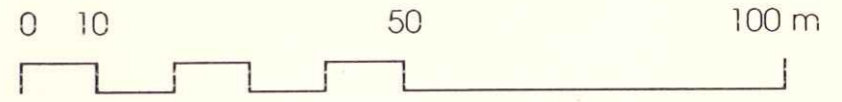
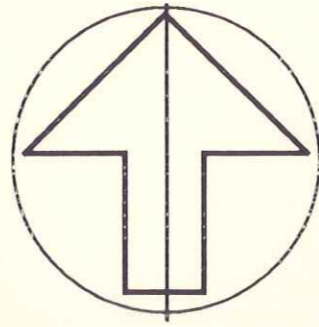
Präsident  
 Sekretär  
 Die Richtigkeit dieser Angaben bescheinigt:  
 Erlenbach, \_\_\_\_\_

Der Gemeindegeschreiber:  
 Genehmigt durch das Amt für Gemeinden und Raumordnung:

Lohner + Marbach  
 Architektur und Raumplanung







Einwohnergemeinde Erlenbach im Simmental  
 Richtplan Ortsbilderhaltung und Verdichtung

**ESCHLEN**

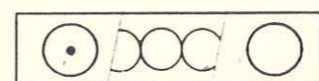
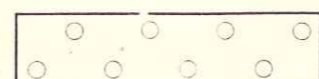
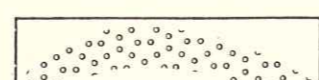


66-8  
 Nov. '94 / Gr  
 bereinigt März '95 mo  
 1:1'000  
 59/30

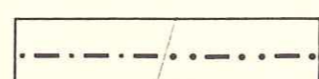


**BAUSTRUKTUR**

-  Ortsbilderhaltungsgebiet (gemäss Zonenplan)
-  schützenswertes Gebäude (gemäss Zonenplan)
-  erhaltenswertes Gebäude: Denkmalpflege
-  Altbauten
-  übrige bestehende (Neu-)Bauten
-  Neubaustandort bzw. An- und Erweiterungsbau / Hauptfirstrichtung

**AUSSENRAUM**

-  ortsbildprägende Baumsubstanz: Einzelbäume / Hecken / Neupflanzungen von Hochstammbäumen
-  Hofstatt
-  wichtige Grünbezüge und Grünbereiche (Umgebung Ortsbild bzw. Einzelgebäude)

**HINWEIS**

-  Abgrenzungen: Erhaltungszone gemäss Zonenplan / rechtskräftige Überbauungspläne bzw. Zonen mit Planungspflicht
-  Schutzobjekte IVS 1-13 (Inventar historischer Verkehrswege der Schweiz)
-  Wald