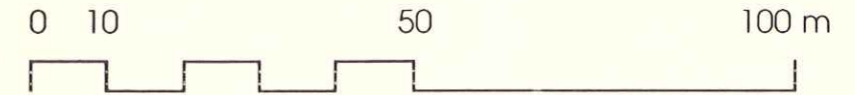



Lohner + Marbach
Architektur und
Raumplanung

Einwohnergemeinde Erlenbach im Simmental
Richtplan Ortsbilderhaltung und Verdichtung

THAL- BÜTZI



1 : 1'000


66 - 12

Nov. '94 / Gr

88/30

bereinigt März '95 mo


BAUSTRUKTUR




Ortsbilderhaltungsgebiet (gemäss Zonenplan)




schützenswertes Gebäude (gemäss Zonenplan)



erhaltenswertes Gebäude: Denkmalpflege



Altbauten




übrige bestehende (Neu-)Bauten

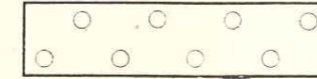


Neubaustandort bzw. An- und Erweiterungsbau / Hauptfirstrichtung

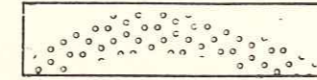
AUSSENRAUM



ortsbildprägende Baumsubstanz: Einzelbäume / Hecken / Neupflanzungen von Hochstammbäumen

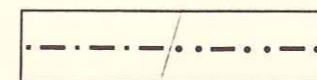


Hofstatt

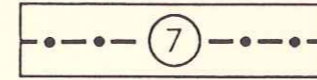


wichtige Grünbezüge und Grünbereiche (Umgebung Ortsbild bzw. Einzelgebäude)

HINWEIS



Abgrenzungen: Erhaltungszone gemäss Zonenplan / rechtskräftige Überbauungspläne bzw. Zonen mit Planungspflicht



Schutzobjekte IVS 1-13 (Inventar historischer Verkehrswege der Schweiz)



Wald