









- Legende**
- Festlegungen**
-  Gewässerraum
- Hinweise**
-  Gewässerachse offen fliessgewässer
 -  Gewässerachse eingedolte fliessgewässer
 -  Gewässerachse künstliche fliessgewässer
 -  Gewässerfläche
 -  Bauzone
 -  Landwirtschaftszone
 -  Wald
 -  Sömmerungsgebiet
 -  Hecken/Feld- und Ufergehölze
 -  Gemeindegrenze

Genehmigungsvermerke

Mitwirkung Vorbereitung	8. Oktober bis 8. November 2021 7. Februar 2024
Publikation im amtlichen Anzeiger Publikation im Amtsblatt 1. öffentliche Auflage	2. Mai 2024 1. Mai 2024 1. Mai bis 3. Juni 2024
Einspracheverhandlungen Erliefte Einsprachen Unerledigte Einsprachen Rechtsverwahrungen	12. September 2024 5 0 2
Beschlossen durch den Gemeinderat	14. Oktober 2024
Beschlossen durch die Gemeindeversammlung	28. November 2024
Publikation im amtlichen Anzeiger Publikation im Amtsblatt 2. öffentliche Auflage	16.01.2025 15.01.2025 15.01.2025 - 17.02.2025
Erliefte Einsprachen Unerledigte Einsprachen Rechtsverwahrungen	0 0 0

ZONENPLAN GEWÄSSERRÄUME AUSSCHNITT NORD-OST

Einwohnergemeinde Erlenbach im Simmental | Kanton Bern
Exemplar für die Genehmigung, Stand 11. März 2025
Zonenplan Gewässerräume | Erläuterungsbericht
1:5'000

Namens der Einwohnergemeinde:
Der Gemeindepräsident

Die Gemeindegeschreiberin

Die Richtigkeit dieser Angaben bescheinigt:
Erlenbach i.S., den

Die Gemeindegeschreiberin

Genehmigt durch das Amt für Gemeinden und Raumordnung AGR am

